

COMUNE DI TORTOLÌ  
ZONA OMOGENEA DELL'OGIASTRA  
PROVINCIA DI NUORO

STUDIO DI ASSETTO IDROGEOLOGICO IN LOCALITÀ MONTE ATTU  
EX ART. 37 COMMA 3 LETT. B DELLE N.A. DEL P.A.I.

GEOLOGIA  
TAVOLA G - CARTA  
DELL'INSTABILITÀ  
POTENZIALE  
SCALA 1:700  
FOLIO C.T.R. 531080  
BASE DTM 1m



DOTT. GEOL. ALESSIO SODDE  
Via Aristotele 9, Isonzo (Nu)  
Tel. 388.185.1787  
alessio.sodde@tiscali.it  
Site web: Geowork Sardegna.it

Scale: 1:700  
14.03.2022 09:55:36  
GHT-0007

Revisione 1 del 18.01.2022

IL COMMITTENTE:


Sig. Massimo Coccada

IL PROPONENTE:

Comune di Tortolì (Nu)

LEGENDA

classe 5




Instabilità potenziale massima

Punteggio

-4 : 0

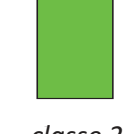
classe 4



Instabilità potenziale forte

1 : 3

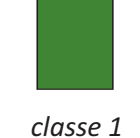
classe 3



Instabilità potenziale media

4 : 6

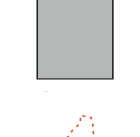
classe 2



Instabilità potenziale limitata

7 : 9

classe 1



Situazione potenzialmente stabile

10 : 12

Limite bacino idrografico in studio

